

УТВЕРЖДАЮ  
Директор МАОУ СОШ № 28

/Роспономарев Н.С.

Приказ № 01-02/55 от 22.03.2024 г.

## ПАСПОРТ

### доступности объекта социальной инфраструктуры и предоставляемых на нем услуг

№ 3

«22» марта 2024 г.

#### 1. Общие сведения об объекте

1.1. Вид (наименование) объекта: Муниципальное автономное общеобразовательное учреждение средняя общеобразовательная школа № 28

1.2. Полный почтовый адрес объекта: 620089, г. Екатеринбург, ул. Луганская, д.1

#### 1.3. Сведения о размещении объекта:

отдельно стоящее здание (количество этажей) 3, 4 183, 7 кв. м,

часть здания \_\_\_\_\_ этаж (-а, -ей) (или на \_\_\_\_\_ этаже) \_\_\_\_\_, \_\_\_\_\_ кв. м,

наличие прилегающего земельного участка (да/нет), 11 967 кв. м.

1.4. Год постройки здания 1965, последнего капитального ремонта \_\_\_\_\_

#### 1.5. Дата предстоящих плановых ремонтных работ:

текущего \_\_\_\_\_, капитального \_\_\_\_\_.

#### 1.6. Сведения об организации, расположенной на объекте:

##### 1.6.1. Наименование организации, расположенной на объекте:

полное наименование (по учредительным документам): Муниципальное автономное общеобразовательное учреждение средняя общеобразовательная школа № 28

сокращенное наименование (по учредительным документам): МАОУ СОШ № 28

1.6.2. Юридический адрес организации, телефон, электронная почта: 620089, г. Екатеринбург, ул. Луганская, д.1; 8(343)266-61-51; soch28@eduekb.ru

1.6.3. Основание для пользования объектом (оперативное управление, аренда, собственность): оперативное управление.

1.6.4. Форма собственности объекта (государственная (федеральная, региональная), муниципальная, частная): муниципальная

1.6.5. Вышестоящая организация (наименование): Департамент образования Администрации г. Екатеринбурга

Управления социальной  
политики № 27

27 МАР 2024 г. № 1852  
на \_\_\_\_\_ листах

1.6.6. Юридический адрес вышестоящей организации, телефон, электронная почта:

**620014, г. Екатеринбург, пр. Ленина, 24а; тел.: 8(343) 371-27-37; eduekb@ekadm.ru**

2. Характеристика деятельности организации на объекте (по обслуживанию населения)

2.1. Сфера деятельности (социальная защита, занятость, здравоохранение, культура, образование, транспорт, информация и связь, физическая культура и спорт): **образование**

2.2. Категории обслуживаемого населения по возрасту (дети, взрослые, все возрастные категории): **все возрастные категории**

2.3. Категории обслуживаемых инвалидов (инвалиды, передвигающиеся на креслах-колясках, инвалиды с нарушением опорно-двигательного аппарата, инвалиды с нарушением зрения, инвалиды с нарушением слуха, инвалиды с умственными нарушениями): **инвалиды с нарушением опорно-двигательного аппарата, инвалиды с умственными нарушениями**

2.4. Виды услуг: **предоставление общедоступного бесплатного начального общего, основного общего, среднего общего образования по общеобразовательным программам начального общего, основного общего, среднего общего образования; реализация адаптированных основных общеобразовательных программ для обучающихся с ТНР, ЗПР, нарушениями опорно-двигательного аппарата и интеллектуальными нарушениями на уровне начального общего и основного общего образования; реализация общеобразовательных программ дополнительного образования; организация обеспечения отдыха и оздоровления обучающихся в летнем лагере с дневным пребыванием детей**

2.5. Форма оказания услуг (на объекте, с длительным пребыванием, с проживанием, на дому, дистанционно): **на объекте, на дому, дистанционно**

2.6. Плановая мощность:

посещаемость (количество обслуживаемых граждан в день) **1016 человек;**

вместимость **650 человек/смена;**

пропускная способность **650 человек/смена**

2.7. Участие в исполнении индивидуальной программы реабилитации или абилитации инвалида (ребенка-инвалида) (да/нет): **да.**

3. Состояние доступности объекта и предоставляемых на нем услуг

3.1. Путь следования к объекту пассажирским транспортом (описать маршрут движения с использованием пассажирского транспорта)

**остановка общественного транспорта «Улица Саввы Белых»:**

**автобусы № 47, 51, 55, 60, 66, 77, 83, 85; троллейбусы № 25, 31, 35, 36, 39;**



остановка общественного транспорта «Улица Авиационная»;

автобусы № 47, 51, 55, 60, 77, 83, 85; троллейбусы № 25, 31, 35, 36, 39;

станция метро «Ботаническая»

наличие адаптированного пассажирского транспорта к объекту нет

3.2. Путь к объекту от ближайшей остановки пассажирского транспорта:

3.2.1. Расстояние до объекта от остановки транспорта 730 метров.

3.2.2. Время движения (пешком) 7-9 минут.

3.2.3. Наличие выделенного от проезжей части пешеходного пути (да/нет) да:

3.2.4. Перекрестки (нерегулируемые, регулируемые, регулируемые со звуковой сигнализацией, таймером, нет): регулируемый перекресток, наличие подземного перехода

3.2.5. Информация на пути следования к объекту (акустическая, тактильная, визуальная, нет): визуальная

3.2.6. Перепады высоты на пути (съезды с тротуара) (нет/есть (описать)): съезды с тротуара; подземный переход для спуска и подъема оборудован пандусами

их обустройство для инвалидов, передвигающихся на креслах-колясках (нет/есть (описать)):

да, сходы с тротуаров: ширина пути движения на участке при встречном движении инвалидов на креслах-колясках составляет не менее 1,8 м. Продольный уклон пути движения, по которому возможен проезд инвалидов на креслах-колясках, не превышает 5%. Высота бортового камня в местах пересечения тротуаров с проезжей частью, а также перепад высот бордюров, бортовых камней вдоль газонов и озелененных площадок, примыкающих к путям пешеходного движения, не превышает 4 см.

3.3. Организация доступности объекта и предоставляемых на нем услуг для инвалидов<sup>1</sup>

| Номер строки | Категория инвалидов (вид нарушения)                                  | Вариант организации доступности строки объекта и предоставляемых на нем услуг <sup>2</sup> |
|--------------|--|--|
| 1.           | Все категории инвалидов и маломобильных групп населения <sup>3</sup> | ДУ   |
| 2.           | в том числе инвалиды:  | ДУ   |
| 3.           | передвигающиеся на креслах-колясках                                  | ДУ   |
| 4.           | с нарушением опорно-двигательного аппарата                           | ДУ   |
| 5.           | с нарушением зрения  | ДУ   |
| 6.           | с нарушением слуха   |  |
| 7.           | с умственными нарушениями  | А  |

<sup>1</sup> С учетом СП 35-101-2001, СП 31-102-99.

<sup>2</sup> Указывается один из вариантов:

«А» (доступность всех зон и помещений (универсальная);

«Б» (специально выделенные для инвалидов участки и помещения);

«ДУ» (дополнительная помощь сотрудника, услуги на дому, дистанционно);

«Нет» (не организована доступность).

<sup>3</sup> Указывается худший из вариантов ответа.

### 3.4. Состояние доступности основных структурно-функциональных зон объекта

| Номер строки | Основные структурно-функциональные зоны                      | Состояние доступности объекта для основных категорий инвалидов <sup>4</sup> |   |                          |                         |                               |    | Для всех категорий маломобильных групп населения <sup>5</sup> |
|--------------|--|---|---|--------------------------|-------------------------|-------------------------------|----|---|
|              |  | К (для передвигающихся на креслах-колясках)                                 | О (с нарушениями опорно-двигательного аппарата) | С (с нарушениями зрения) | Г (с нарушениями слуха) | У (с умственными нарушениями) | У  |   |
| 1.           | Территория, прилегающая к зданию (участок)                   | ДП  | ДП  | ДЧ                       | ДЧ                      | ДП                            | ДП | ДЧ  |
| 2.           | Вход (входы) в здание  | ДУ  | ДУ  | ДП                       | ДП                      | ДП                            | ДП | ДУ  |
| 3.           | Путь (пути) движения внутри здания, включая пути эвакуации   | ДЧ  | ДП  | ДУ                       | ДП                      | ДП                            | ДП | ДУ  |
| 4.           | Зона целевого назначения здания (целевого посещения объекта) | ДЧ  | ДП  | ДУ                       | ДП                      | ДП                            | ДП | ДУ  |
| 5.           | Санитарно-гигиенические помещения                            | ДП  | ДП  | ДП                       | ДП                      | ДП                            | ДП | ДП  |
| 6.           | Система информации и связи (на всех зонах)                   | ДП  | ДП  | ДУ                       | ДЧ                      | ДП                            | ДП | ДЧ  |
| 7.           | Пути движения к объекту (от остановки транспорта)            | ДП  | ДП  | ДУ                       | ДП                      | ДП                            | ДП | ДУ  |
| 8.           | Все зоны и участки <sup>6</sup>                              | ДУ  | ДУ  | ДУ                       | ДЧ                      | ДП                            | ДП | ДУ  |

### 3.5. Итоговое заключение о состоянии доступности объекта и предоставляемых на нем услуг: Объект социальной доступности –

<sup>4</sup> Указывается:

ДП – доступно полностью (доступность для всех категорий инвалидов и других маломобильных групп населения);

ДЧ – доступно частично (достижимость мест целевого назначения для отдельных категорий инвалидов);

ДУ – доступно условно (организация помощи сотрудниками организации или иной альтернативной формы обслуживания (на дому, дистанционно, иное)); нет – недоступно (не предназначено для посещения инвалидами и другими маломобильными группами населения).

<sup>5</sup> Указывается худший из вариантов ответа.

<sup>6</sup> Указывается худший из вариантов ответа.



Муниципальное автономное общеобразовательное учреждение средняя общеобразовательная школа № 28 является доступным полностью для категории «У», доступным частично для категории «Г», доступном условно для категорий «К», «О», «С»

#### 4. Управленческое решение

##### 4.1. Рекомендации по адаптации основных структурно-функциональных зон объекта:

| Номер строки | Основные структурно-функциональные зоны                      | Рекомендации по адаптации объекта (вид работы) <sup>7</sup> |  |  |  | Технические решения<br>невозможны –<br>организация<br>альтернативной формы<br>обслуживания |
|--------------|--|---|--|--|--|--|
|              |  | не нуждается (доступ<br>обеспечен)                          | ремонт (текущий,<br>капитальный),<br>оснащение<br>оборудованием            | Индивидуальное<br>решение с техническими<br>средствами<br>реабилитации | Выделение<br>стоянки<br>автотранспортных<br>средств  |  |
| 1.           | Территория, прилегающая к зданию (участок)                   |   |  |  |  |  |
| 2.           | Вход (входы) в здание  |   | Установка поручней<br>(наружных<br>и<br>внутренних), установка<br>пандусов |  |  |  |
| 3.           | Путь (пути) движения внутри здания, включая пути эвакуации   |   |  |  | Установка знаков<br>доступности:<br>тактильные таблички,<br>знаки и мнемосхемы.<br>Информационные и<br>Предупреждающие<br>знаки. |  |
| 4.           | Зона целевого назначения здания (целевого посещения объекта) |   |  |  |  | Альтернативная форма обучения (обучение на дому)   |
| 5.           | Санитарно-гигиенические помещения                            | Не нуждается  |  |  |  |  |
| 6.           | Система информации и связи (на всех зонах)                   |   |  |  | Информационные табло<br>и<br>таблички.<br>Дублирование основной<br>информации рельефо-   |  |

<sup>7</sup> Указываются конкретные рекомендации по каждой структурно-функциональной зоне.


|    |  |   |   | точечным шрифтом<br>Брайля.                            |  |
|----|--|---|---|--|--|
| 7. | Пути движения к объекту (от<br>остановки транспорта) | Не нуждается  |   |  |  |
| 8. | Все зоны и участки                                   | Установка поручней и<br>(наружных), установка<br>внутренних), установка<br>пандусов | Выделение стоянки<br>автотранспортных<br>средств. Установка<br>знаков доступности:<br>тактильные таблички,<br>знаки и мнемосхемы.<br>Информационные и<br>Предупреждающие<br>знаки. Информационные<br>табло и таблички.<br>Дублирование основной<br>информации рельефно-<br>точечным шрифтом<br>Брайля | Альтернативная форма<br>обучения (обучение на<br>дому) |  |


4.2. Период проведения работ: в рамках финансирования до 2030 г.г.


в рамках исполнения (указать наименование программы или плана мероприятий по адаптации основных структурно-функциональных зон объекта): «Дорожная карта» МАОУ СОШ № 28

4.3. Ожидаемый результат (по состоянию доступности объекта) после выполнения работ по адаптации основных структурно-функциональных зон объекта: доступно полностью для всех категорий инвалидов

5. Паспорт доступности объекта социальной инфраструктуры и предоставляемых на нем услуг (далее – Паспорт доступности объекта) разработан комиссией по проведению обследования и паспортизации объекта социальной инфраструктуры и предоставляемых на нем услуг (далее – Комиссия):

Председатель Комиссии:  / Роспономарев Н.С., директор  
(подпись / Ф.И.О.)

Члены Комиссии:  / Кириченко Е.Ю., начальник управления образования Департамента образования Администрации города Екатеринбурга  
(подпись / Ф.И.О.)

 / Старикова М.Ю., заместитель директора по АХЧ  
(подпись / Ф.И.О.)

6. Копия Паспорта доступности объекта направлена \_\_\_\_\_ (дата)

в Управление социальной политики № 27

(наименование территориального отраслевого исполнительного органа государственной власти Свердловской области – управления социальной политики Министерства социальной политики Свердловской области)

для размещения информации о состоянии доступности объекта социальной инфраструктуры и предоставляемых на нем услуг для инвалидов и других маломобильных групп населения Свердловской области в автоматизированной информационной системе «Доступная среда Свердловской области» в информационно-телекоммуникационной сети «Интернет».